









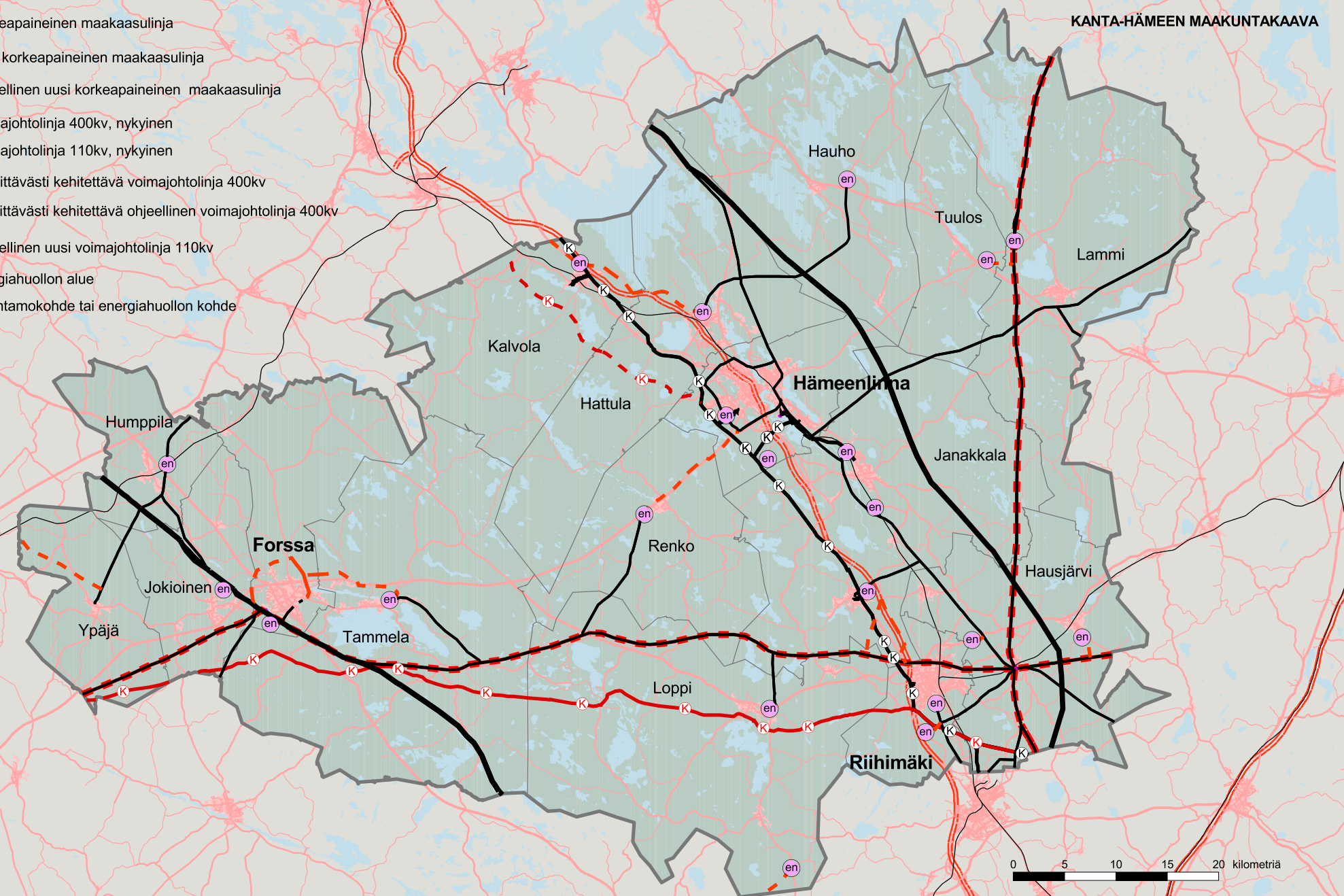


### Energia

-  Korkeapaineinen maakaasulinja
-  Uusi korkeapaineinen maakaasulinja
-  Ohjeellinen uusi korkeapaineinen maakaasulinja
-  Voimajohtolinja 400kv, nykyinen
-  Voimajohtolinja 110kv, nykyinen
-  Merkittävästi kehitettävä voimajohtolinja 400kv
-  Merkittävästi kehitettävä ohjeellinen voimajohtolinja 400kv
-  Ohjeellinen uusi voimajohtolinja 110kv
-  Energiahuollon alue
-  Muuntamokohde tai energiahuollon kohde



0 5 10 15 20 kilometriä

Pohjakartta (C) Maanmittauslaitos MML/VIR/MYY/231/08